รายงานระดับน้ำจากกล้อง CCTV
วันที่ 22 เมษายน 2569

ศูนย์เมขลา กองวิเคราะห์และประเมินสถานการณ์น้ำ กรมทรัพยากรน้ำ

ที่มา : https://telemetry.dwr.go.th

ลุ่มน้ำโขงเหนือ

สะพานมิตรภาพแม่นาวาง-ท่าตอน อ.แม่อาย จ.เลย

วิกฤติน้ำมาก 444.63
เฝ้าระวังน้ำมาก 442.54
น้ำปกติ
ระดับน้ำปัจจุบัน
439.48
เฝ้าระวังน้ำน้อย
437.90 วิกฤติน้ำน้อย

ระดับน้ำปัจจุบัน 438.89 ม.รทก.
เกณฑ์วิกฤติ 445.58 ม.รทก.

สะพานพ่อขุนเม็งรายมหาราช อ.เมือง จ.เชียงราย

วิกฤติน้ำมาก 399.96
เฝ้าระวังน้ำมาก 398.81
น้ำปกติ
ระดับน้ำปัจจุบัน
396.78
เฝ้าระวังน้ำน้อย
394.33 วิกฤติน้ำน้อย

ระดับน้ำปัจจุบัน 393.11 ม.รทก.
เกณฑ์วิกฤติ 400.94 ม.รทก.

ลุ่มน้ำโขงตะวันออกเฉียงเหนือ

วัดน้ำแม่น้ำโขง (MRC) เชียงคาน อ.เชียงคาน จ.เลย

วิกฤติน้ำมาก 230.00
เฝ้าระวังน้ำมาก 225.80
น้ำปกติ
ระดับน้ำปัจจุบัน
217.99
เฝ้าระวังน้ำน้อย
206.86 วิกฤติน้ำน้อย

ระดับน้ำปัจจุบัน 198.25 ม.ทก.
เกณฑ์วิกฤติ 230.00 ม.รทก.

สำนักงานส่วนอุทกหนองคาย อ.เมือง จ.หนองคาย

วิกฤติน้ำมาก 165.00
เฝ้าระวังน้ำมาก 162.56
น้ำปกติ
ระดับน้ำปัจจุบัน
158.48
เฝ้าระวังน้ำน้อย
155.36 วิกฤติน้ำน้อย

ระดับน้ำปัจจุบัน 154.77 ม.รทก.
เกณฑ์วิกฤติ 165.00 ม.รทก.

ลุ่มน้ำชี

บ้านเหล่านกชุม อ.เมือง จ.ขอนแก่น

วิกฤติน้ำมาก 150.41
เฝ้าระวังน้ำมาก 149.28
น้ำปกติ
ระดับน้ำปัจจุบัน
147.57
เฝ้าระวังน้ำน้อย
146.44 วิกฤติน้ำน้อย

ระดับน้ำปัจจุบัน 146.93 ม.รทก.
เกณฑ์วิกฤติ 150.41 ม.รทก.

น้ำพอง อ.เมือง จ.ขอนแก่น

วิกฤติน้ำมาก 154.11
เฝ้าระวังน้ำมาก 152.48
น้ำปกติ
ระดับน้ำปัจจุบัน
149.77
เฝ้าระวังน้ำน้อย
147.93 วิกฤติน้ำน้อย

ระดับน้ำปัจจุบัน 147.41 ม.รทก.
เกณฑ์วิกฤติ 154.11 ม.รทก.

ลุ่มน้ำมูล

ราษีไศล อ.ราษีไศล จ.ศรีสะเกษ

ระดับน้ำปัจจุบัน 111.39 ม.รทก.

เกณฑ์วิกฤติ 121.43 ม.รทก.

แก่งสะพือ อ.พิบูลมังสาหาร จ.อุบลราชธานี

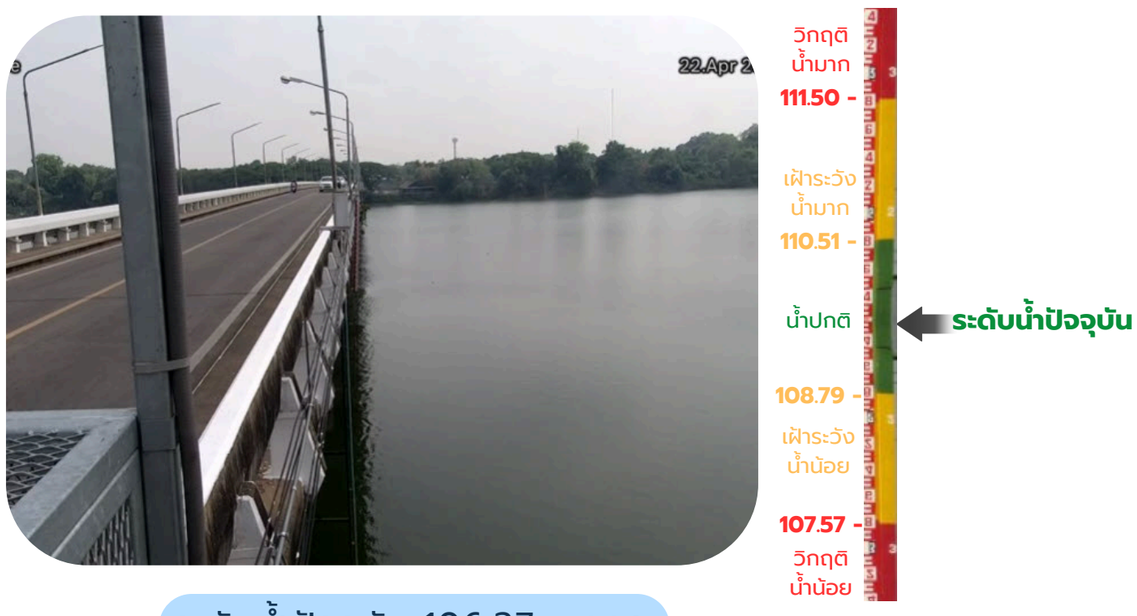

ระดับน้ำปัจจุบัน 106.37 ม.รทก.

เกณฑ์วิกฤติ 111.50 ม.รทก.

ลุ่มน้ำปิง

สะพานหลวงพ่อบุญเย็น อ.ป่าซาง จ.ลำพูน



ระดับน้ำปัจจุบัน 284.37 ม.รทก.

เกณฑ์วิกฤติ 287.97 ม.รทก.

บ้านหาดเสลา อ.เก้าเลี้ยว จ.นครสวรรค์

ระดับน้ำปัจจุบัน 28.20 ม.รทก.

เกณฑ์วิกฤติ 31.68 ม.รทก.

ลุ่มน้ำยม

สะพานบ้านโพทะเล อ.โพทะเล จ.พิจิตร



ระดับน้ำปัจจุบัน 24.15 ม.รทก.

เกณฑ์วิกฤติ 30.55 ม.รทก.

สะพานพระแม่ย่า อ.เมืองสุโขทัย จ.สุโขทัย

ระดับน้ำปัจจุบัน 45.71 ม.รทก.

เกณฑ์วิกฤติ 50.29 ม.รทก.

ลุ่มน้ำน่าน

สะพานสุพรรณกัลยา อ.เมือง จ.พิษณุโลก



ระดับน้ำปัจจุบัน 37.86 ม.รทก.

เกณฑ์วิกฤติ 44.42 ม.รทก.

สะพานเฉลิมพระเกียรติ 48 พรรษา อ.เมือง จ.พิจิตร

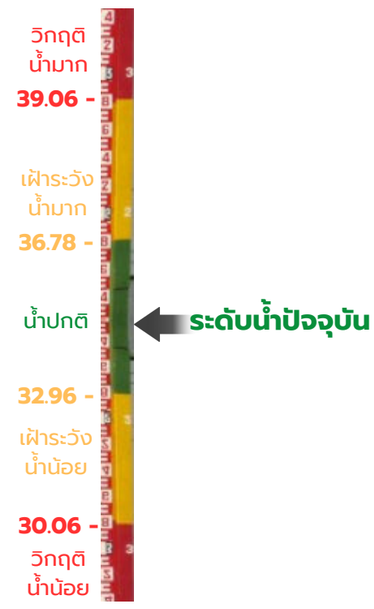

ระดับน้ำปัจจุบัน 32.59 ม.รทก.

เกณฑ์วิกฤติ 39.06 ม.รทก.

ลุ่มน้ำเจ้าพระยา

สะพานเดชาติวงศ์ อ.เมือง จ.นครสวรรค์



ระดับน้ำปัจจุบัน 18.49 ม.รทก.

เกณฑ์วิกฤติ 27.25 ม.รทก.

บ้านป้อม อ.พระนครศรีอยุธยา จ.พระนครศรีอยุธยา

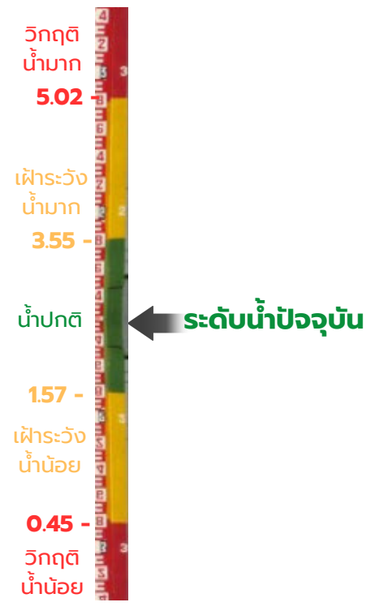

ระดับน้ำปัจจุบัน 1.15 ม.รทก.

เกณฑ์วิกฤติ 5.02 ม.รทก.

ลุ่มน้ำท่าจีน

แม่น้ำท่าจีนที่ท่าฉลอม อ.เมือง จ.สมุทรสาคร

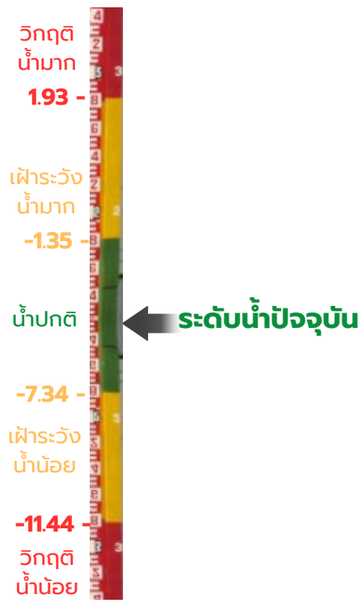

ระดับน้ำปัจจุบัน 0.01 ม.รทก.

เกณฑ์วิกฤติ 1.93 ม.รทก.

แม่น้ำท่าจีนที่สะพานบุญรัตน์ประชานุวัฒน์ อ.สามพราน จ.นครปฐม

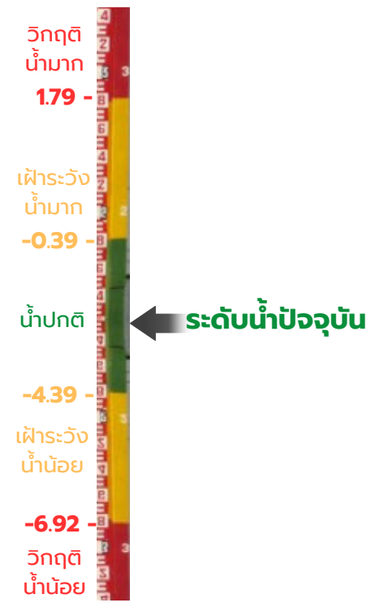

ระดับน้ำปัจจุบัน -0.08 ม.รทก.

เกณฑ์วิกฤติ 1.79 ม.รทก.

ลุ่มน้ำแม่กลอง

สะพานบ้านหนองปรือ อ.หนองปรือ จ.กาญจนบุรี

ระดับน้ำปัจจุบัน 139.65 ม.รทก.

เกณฑ์วิกฤติ 147.06 ม.รทก.

สะพานบ้านท่าเรือ อ.ท่ามะกา จ.กาญจนบุรี

ระดับน้ำปัจจุบัน 4.84 ม.รทก.

เกณฑ์วิกฤติ 14.82 ม.รทก.

ลุ่มน้ำบางปะกง

บ้านสร้าง อ.บ้านสร้าง จ.ปราจีนบุรี

ระดับน้ำปัจจุบัน 1.04 ม.รทก.

เกณฑ์วิกฤติ 2.24 ม.รทก.

บ้านหาดสูง อ.กบินทร์บุรี จ.ปราจีนบุรี

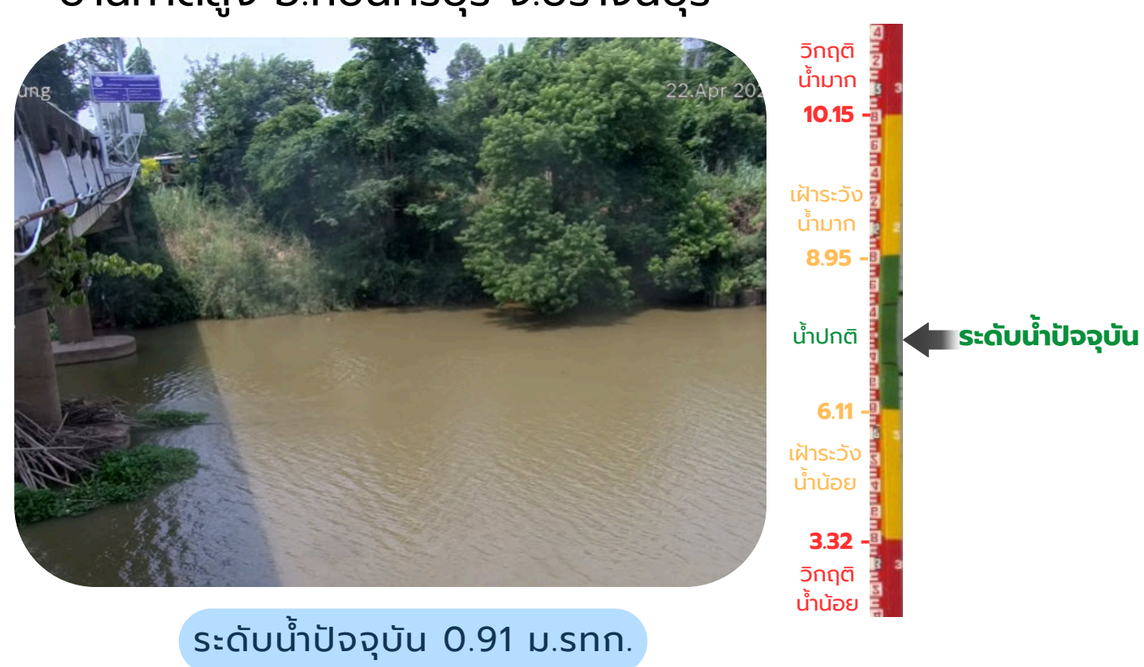

ระดับน้ำปัจจุบัน 0.91 ม.รทก.

เกณฑ์วิกฤติ 10.15 ม.รทก.

ลุ่มน้ำชายฝั่งทะเลตะวันออก

สะพานข้ามคลองนาเกลือ อ.บางละมุง จ.ชลบุรี

ระดับน้ำปัจจุบัน 0.82 ม.รทก.

เกณฑ์วิกฤติ 4.73 ม.รทก.

สะพานข้ามคลองจันทบุรีที่วัดกระทิง อ.เขาคิชฌกูฏ จ.จันทบุรี



ระดับน้ำปัจจุบัน 11.36 ม.รทก.

เกณฑ์วิกฤติ 16.09 ม.รทก.

ลุ่มน้ำเพชรบุรี-ประจวบคีรีขันธ์

เทศบาลเมืองเพชรบุรี อ.เมือง จ.เพชรบุรี

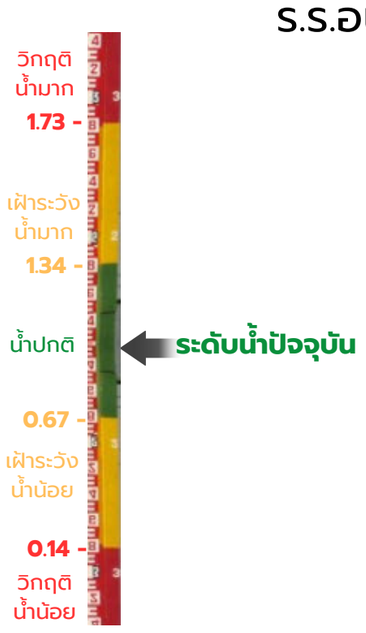

ระดับน้ำปัจจุบัน 0.59 ม.รทก.

เกณฑ์วิกฤติ 1.73 ม.รทก.

ร.ร.อนุบาลบางสะพาน อ.บางสะพาน จ.ประจวบคีรีขันธ์

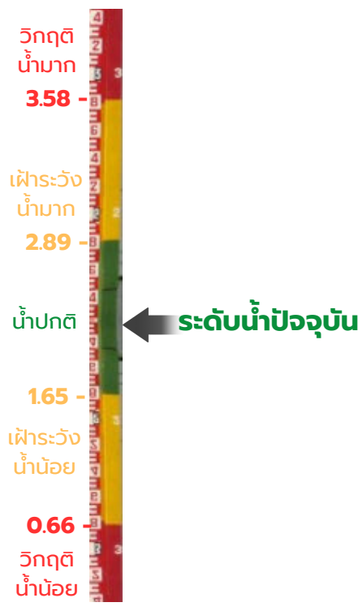

ระดับน้ำปัจจุบัน 0.09 ม.รทก.

เกณฑ์วิกฤติ 3.58 ม.รทก.

ลุ่มน้ำภาคใต้ฝั่งตะวันออกตอนบน

สะพานปากน้ำสิชล อ.สิชล จ.นครศรีธรรมราช

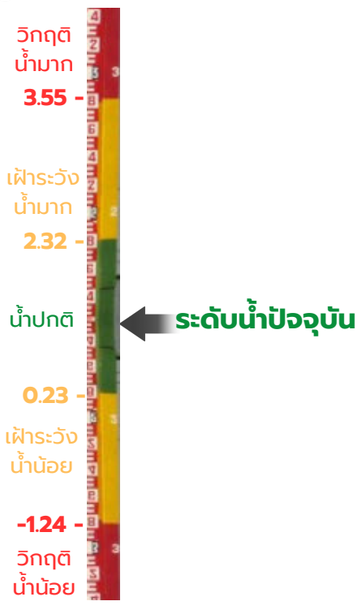

ระดับน้ำปัจจุบัน 0.71 ม.รทก.

เกณฑ์วิกฤติ 3.55 ม.รทก.

สะพานวัดท่าแพ อ.เมือง จ.นครศรีธรรมราช

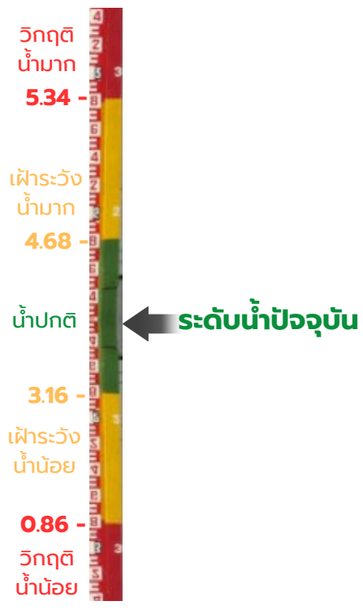

ระดับน้ำปัจจุบัน -0.18 ม.รทก.

เกณฑ์วิกฤติ 5.34 ม.รทก.

ลุ่มน้ำทะเลสาบสงขลา

คลองตะโหมด (ท่าเชียด) อ.ตะโหมด จ.พัทลุง



ระดับน้ำปัจจุบัน 22.40 ม.รทก.

เกณฑ์วิกฤติ 26.57 ม.รทก.

คลองอู่ตะเภาตอนล่าง อ.หาดใหญ่ จ.สงขลา

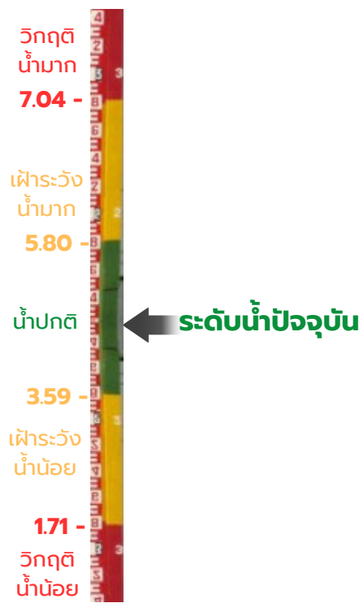

ระดับน้ำปัจจุบัน 0.16 ม.รทก.

เกณฑ์วิกฤติ 7.04 ม.รทก.

ลุ่มน้ำภาคใต้ฝั่งตะวันออกตอนล่าง

สะพานข้ามแม่น้ำปัตตานี ที่ยะรัง อ.ยะรัง จ.ปัตตานี

ระดับน้ำปัจจุบัน 1.82 ม.รทก.

เกณฑ์วิกฤติ 7.12 ม.รทก.

4157-แม่น้ำสายบุรี อ.สายบุรี จ.ปัตตานี



ระดับน้ำปัจจุบัน 0.55 ม.รทก.

เกณฑ์วิกฤติ 0.63 ม.รทก.

ลุ่มน้ำภาคใต้ฝั่งตะวันตก

สะพานท่านเจ้าฟ้า อ.ตะกั่วป่า จ.พังงา

ระดับน้ำปัจจุบัน 0.28 ม.รทก.

เกณฑ์วิกฤติ 8.08 ม.รทก.

สะพานบ้านนาลาน อ.เมือง จ.สตูล



ระดับน้ำปัจจุบัน 1.28 ม.รทก.

เกณฑ์วิกฤติ 2.95 ม.รทก.